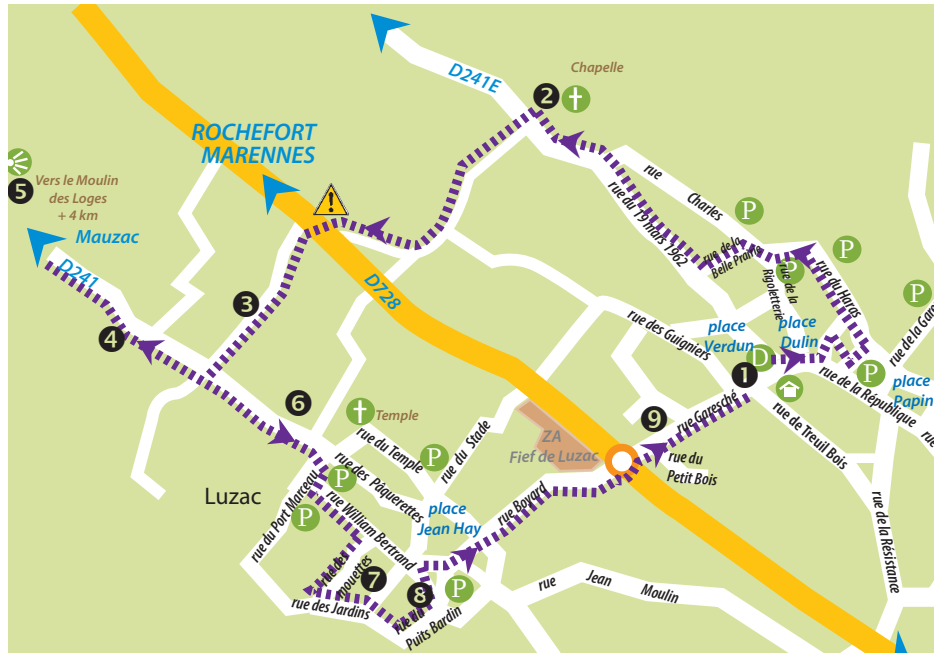









## >> Plan détaillé



## >> Légende

- |   |                   |   |                    |
|---|-------------------|---|--------------------|
|    | Départ            |    | Point de vue       |
|    | Itinéraire        |  | Edifices religieux |
|  | Sens de la marche |  | Edifices civils    |
|   |                   |  | Puits et timbres   |



N'oubliez pas de prendre de l'eau, de remporter vos déchets, de refermer les barrières, de respecter les installations agricoles et les propriétés privées... Préservez l'environnement ! Merci.

Afin de mieux profiter de votre randonnée, n'oubliez pas vos jumelles !

A pied  
ou à vélo  
5 km

# A la découverte du patrimoine...

## Commune de SAINT-JUST-LUZAC

### "Le chemin des Logis"

Départ et Arrivée : Place de Verdun



*"Plusieurs seigneuries se partageaient les larges terres cultivables et les marais salants des villages de Saint Just et de Luzac. Les fermes affichaient une architecture raffinée, avec logis de maître, portails ornementés, puits et timbres.*

*Le caractère isolé de Luzac y a attiré de nombreux protestants dès le XVI<sup>ème</sup> siècle, laissant à Saint Just la population catholique."*



## Départ : Place de Verdun

### ❶ **Eglise de Saint Just-Luzac, XV<sup>ème</sup>-XVI<sup>ème</sup> siècle**

La construction du porche triangulaire en avant de la nef (XV<sup>ème</sup> siècle), commencée au début du XVI<sup>ème</sup> siècle, est interrompue pendant les Guerres de Religion. Celui-ci aurait dû être la base d'un clocher, comparable à celui de Marennes. En face de l'église, fenêtre Gothico-Renaissance du XVI<sup>ème</sup> siècle, très ornementée.

→ Descendez la rue de la République en longeant l'église. Prenez à gauche la rue du docteur Houllier puis à droite une venelle, à gauche la rue du Haras : remarquez plusieurs puits privés ou communs et timbres (abreuvoirs taillés dans un bloc de pierre).

→ Au croisement, prenez à droite la rue de la Rigoletterie, puis à gauche la rue de la Belle Prairie et au calvaire, à droite (D 241).

❷ *Après 600 m, vous longez le « château de Feusse » (XVII<sup>ème</sup> siècle) : il présente un plan typique en pays marennais : corps de logis principal coupé par une tour d'escalier. Ce corps est encadré de dépendances formant une cour fermée par un portail monumental.*

*Jean Bernon, pasteur à Saint-Just, y fait ajouter en 1710 une chapelle au fond du jardin, pour prouver la sincérité de sa conversion, après la Révocation de l'Edit de Nantes.*

→ Tournez à gauche sur un chemin pierreux jusqu'à la D 728, que vous traversez prudemment.

→ Vous continuez tout droit jusqu'à la D 241, tournez à droite et encore à droite sur 250 m.

❸ *Derrière un grand portail en fer (refermez en partant), ancienne villa gallo-romaine de Pépiron. Parmi les vestiges, grand puits de 3 m de diamètre et bases de murs. Les objets découverts se trouvent au musée de la Vieille Paroisse (Rochefort).*



→ Vous revenez sur vos pas, et tournez à droite (D 241).

❹ *Après 150 m, vous longez l'ancien cimetière protestant, qui conserve quelques tombes gravées d'épithames du XIX<sup>ème</sup> siècle.*

→ **Possibilité d'aller jusqu'au Moulin des Loges (+ 4 km)** Continuez sur la D 241 pendant 2 km, tournez à gauche vers le moulin des Loges.

### ❺ **Le moulin des Loges**

Construit au XVII<sup>ème</sup> siècle, mais probablement d'origine plus ancienne, il fonctionnait avec le flux de marée descendante. Il présente les activités du marais et produit de la farine. Il est à nouveau en état de marche grâce à la remise en place de son mécanisme de meunerie (roues et meules). Démonstrations et visites guidées de juin à septembre.



→ Vous revenez au cimetière direction Luzac.



❻ *Dans un jardin, sur votre gauche, puits à dôme (XVII<sup>ème</sup> ou XVIII<sup>ème</sup> siècle), ultime vestige d'un logis disparu. Les montants sont ornés de pilastres usés par l'air salin, et sous la coupole, le maçon a gravé « PONNIER FECIT » : Ponnier l'a fait.*

→ Continuez la D 241, contournez le temple, construit en 1830.  
→ Revenez sur vos pas, prenez à gauche la rue du Port Marceau (puits et timbres), puis à gauche la rue William Bertrand, à droite la rue des Mouettes .

### ❼ **Le logis de Luzac (domaine privé)**

Construit au XVII<sup>ème</sup> siècle, il garde une tour à pans coupés typique des « fermes-fortes » de cette époque.

→ En bas de la rue des Mouettes, tournez à gauche dans la rue des Jardins, et suivez la rue du Puits Bardin.

### ❽ **Puits Bardin**

Puits typique de canton tout en pierre de taille calcaire. Le canton est une petite place où se trouve un puits commun à tous les habitants.

Prenez à droite la rue William Bertrand et à gauche la rue du Bois Château : maison avec un escalier de pierre extérieur qui menait à la pièce d'habitation, tandis que le rez-de-chaussée abritait les bêtes. Cette disposition est surtout courante dans l'île d'Oléron.

→ Au bout de la rue du Bois Château, prenez à gauche la rue des Acacias (puits dans une cour privée), et à droite l'avenue Marcel Boyard en direction de Saint Just.

### ❾ **Logis de Treuil Bois**

Après le rond point, continuez tout droit : au n° 18, un double portail monumental du XVII<sup>ème</sup> siècle, seul vestige d'une ferme fortifiée, aujourd'hui disparue.

→ Retour à la place de Verdun, et fin de parcours.

